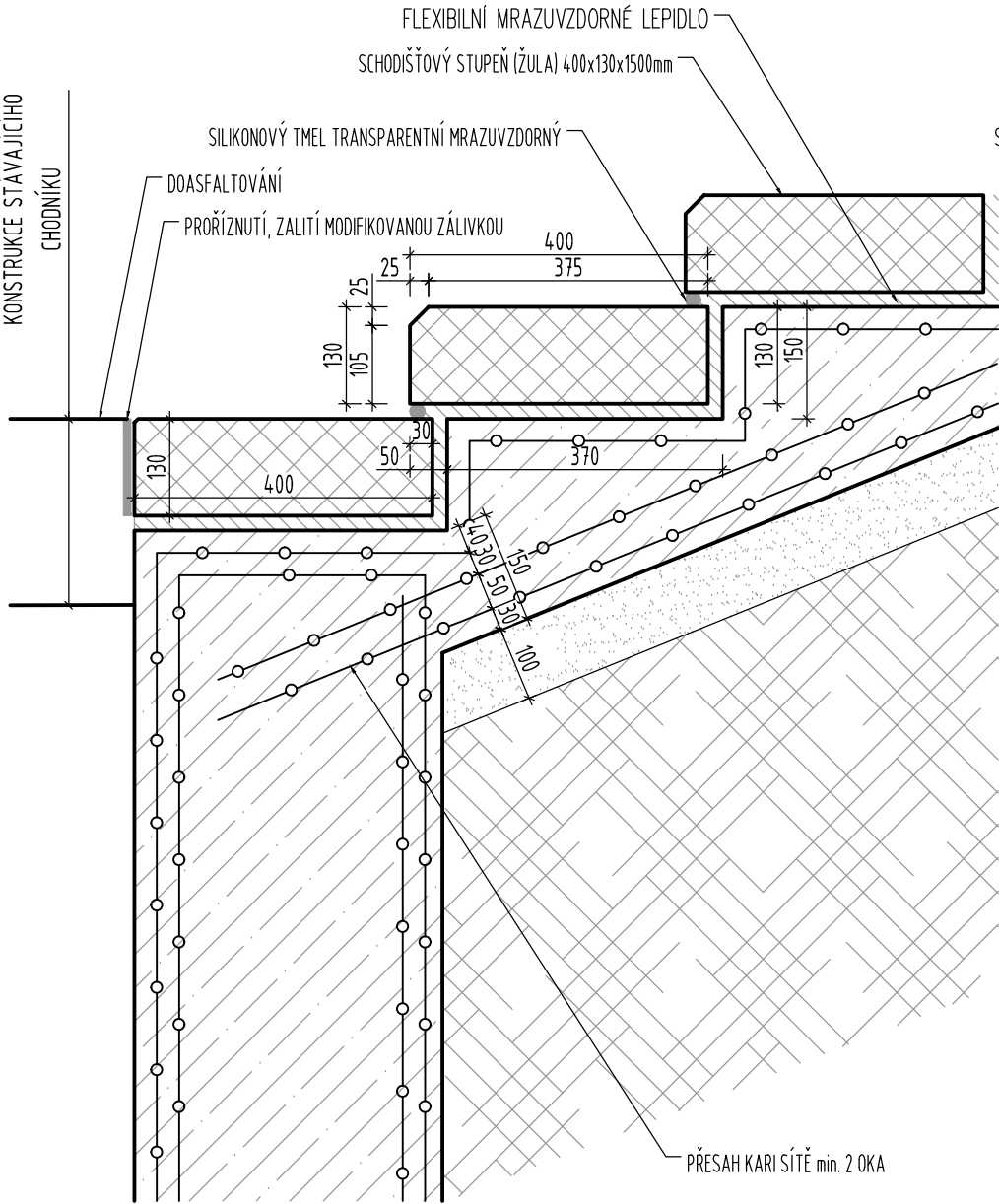


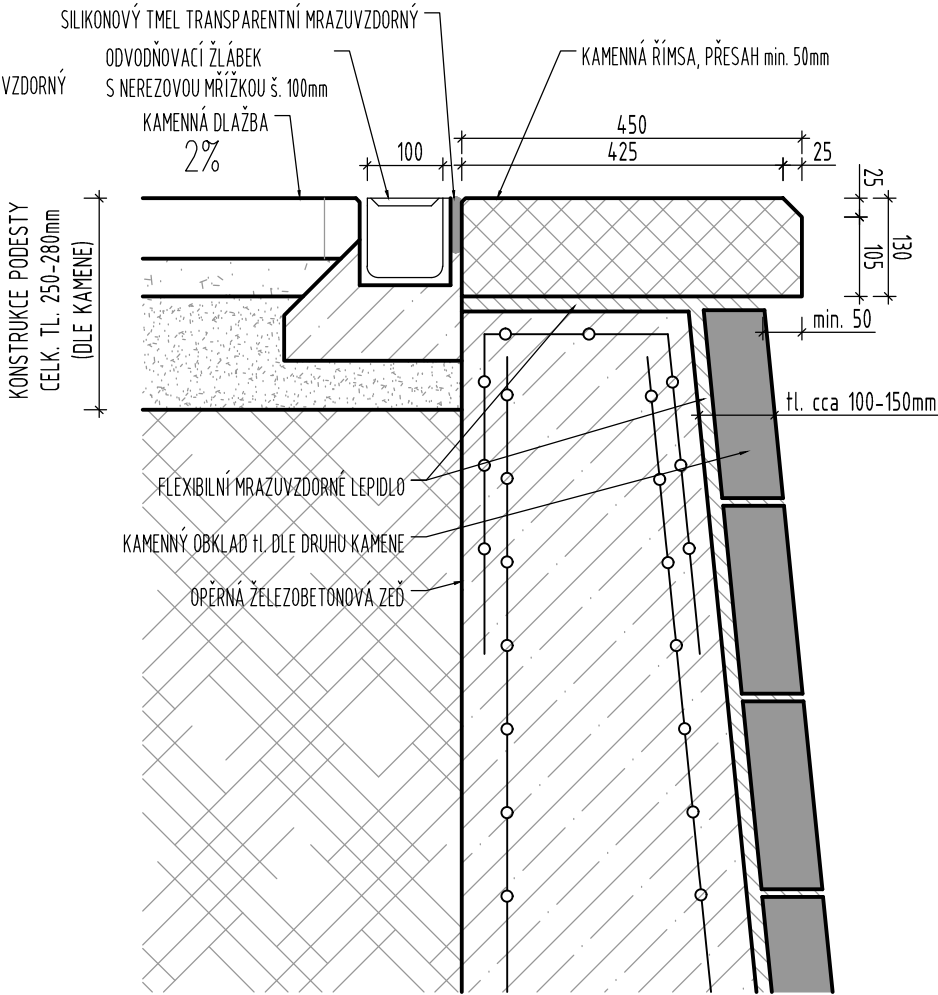
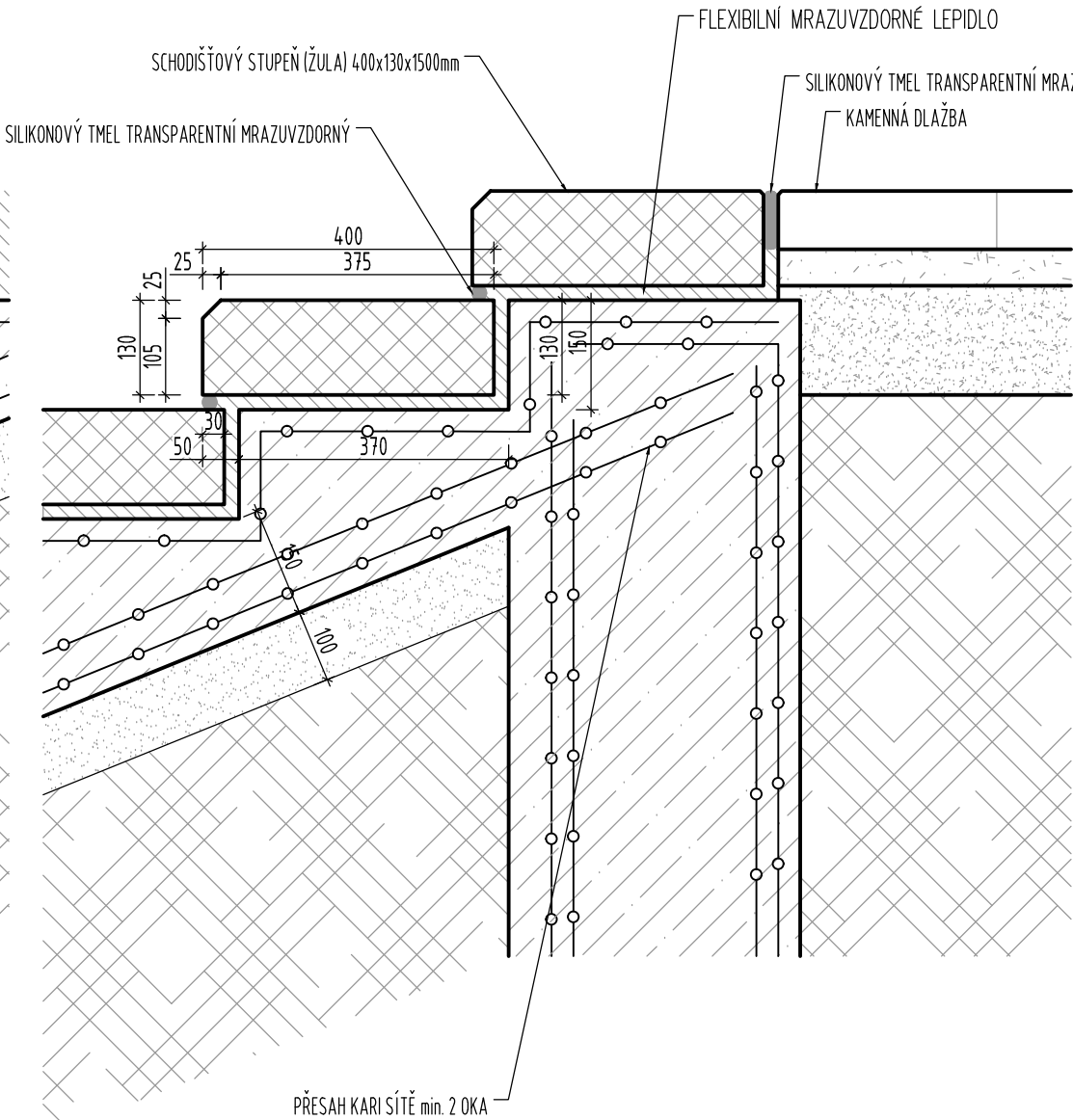
REKONSTRUKCE SCHODIŠŤOVÝCH STUPŇŮ NA NÁBŘEŽÍ KARLA ČAPKA V CHRUDIMI

DETAIL SCHODIŠŤOVÝCH STUPŇŮ

STUPEŇ JALOVÝ




STUPEŇ VÝSTUPNÍ



LEGENDA:

	NÁVRH		KAMENNÝ OBKLAD
	VÝZTUŽ – KARI SÍŤ		DRCENÉ KAMENIVO fr. 4–8
	SCHODIŠŤOVÉ STUPNĚ (ŽULA)		ŠTĚRKODRŤ fr. 0–32
	ŽELEZOBETON XC4 CF3 C30/37 VYSTUŽENÝ KARI SÍTÍ 100/100/10mm		ŠTĚRKOPÍSKOVÝ PODSYP
	FLEXIBILNÍ MRAZUVZDORNÉ LEPIDLO		VÝPLŇ VHODNÝM ZEMNÍM MATERIÁLEM DLE ČSN 73 6133

SOUŘADNICOVÝ SYSTÉM: JTSK VÝŠKOVÝ SYSTÉM: BALT p.v.		04/2018
± 0.000 = m n.m.		Index	Změna	Datum
Vypracoval Ing. Pokorná K.		Kontroloval Ing. Kolář M.		 VDI PROJEKT s.r.o. vodohospodářská a dopravní infrastruktura K Botiči 1453/6, 101 00 Praha 10
Zodpovědný projektant Ing. Kolář M.		Hlavní inženýr projektu Ing. Pokorná K.		
Akce: Rekonstrukce schodišťových stupňů na nábreží Karla Čapka v Chrudimi		Investor Město Chrudim Resselovo náměstí 77, 537 01 Chrudim		
Objekt:		Obec Chrudim	Kraj Pardubický kraj	
		Technická zpráva D.1.2.1	Formát 2x A4	
Profese: Dopravní stavby		Stupeň DSP + PDPS	Měřítko 1:10	
Název výkresu:		Číslo zakázky 15/18	Paré	
DETAIL SCHODIŠŤOVÝCH STUPŇŮ		Číslo výkresu D.1.2.4		